

KOORDINATSYSTEM

PLANSYSTEM SWEREF 99 15 00
HÖJDSYSTEM RH 2000

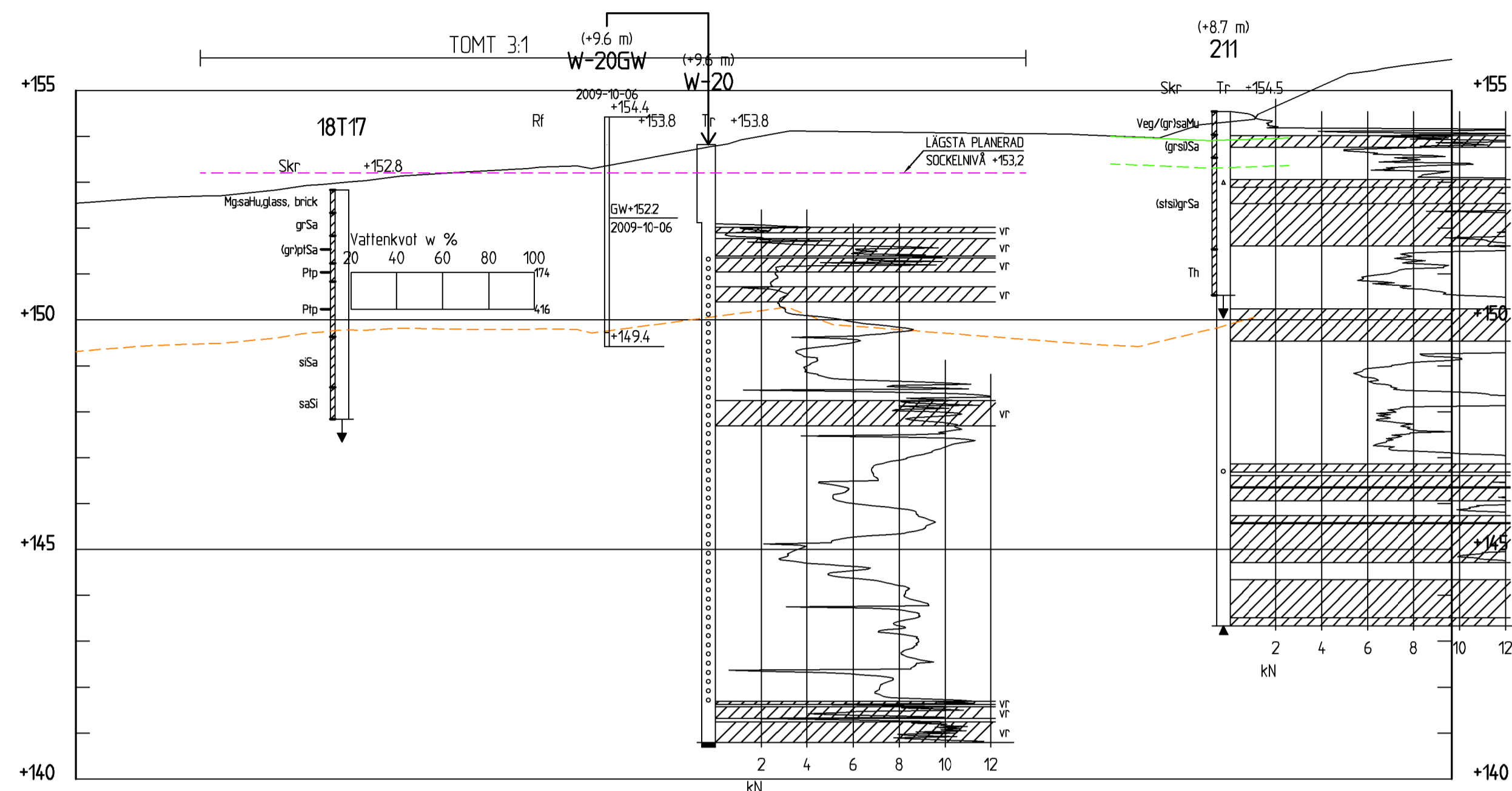
FÖRKLARINGAR

FÖR ATT ÖKA LÄSBARHETEN REDOVISAS
VISSA TRYCKSONDERINGAR MED GRÅ FÄRG.

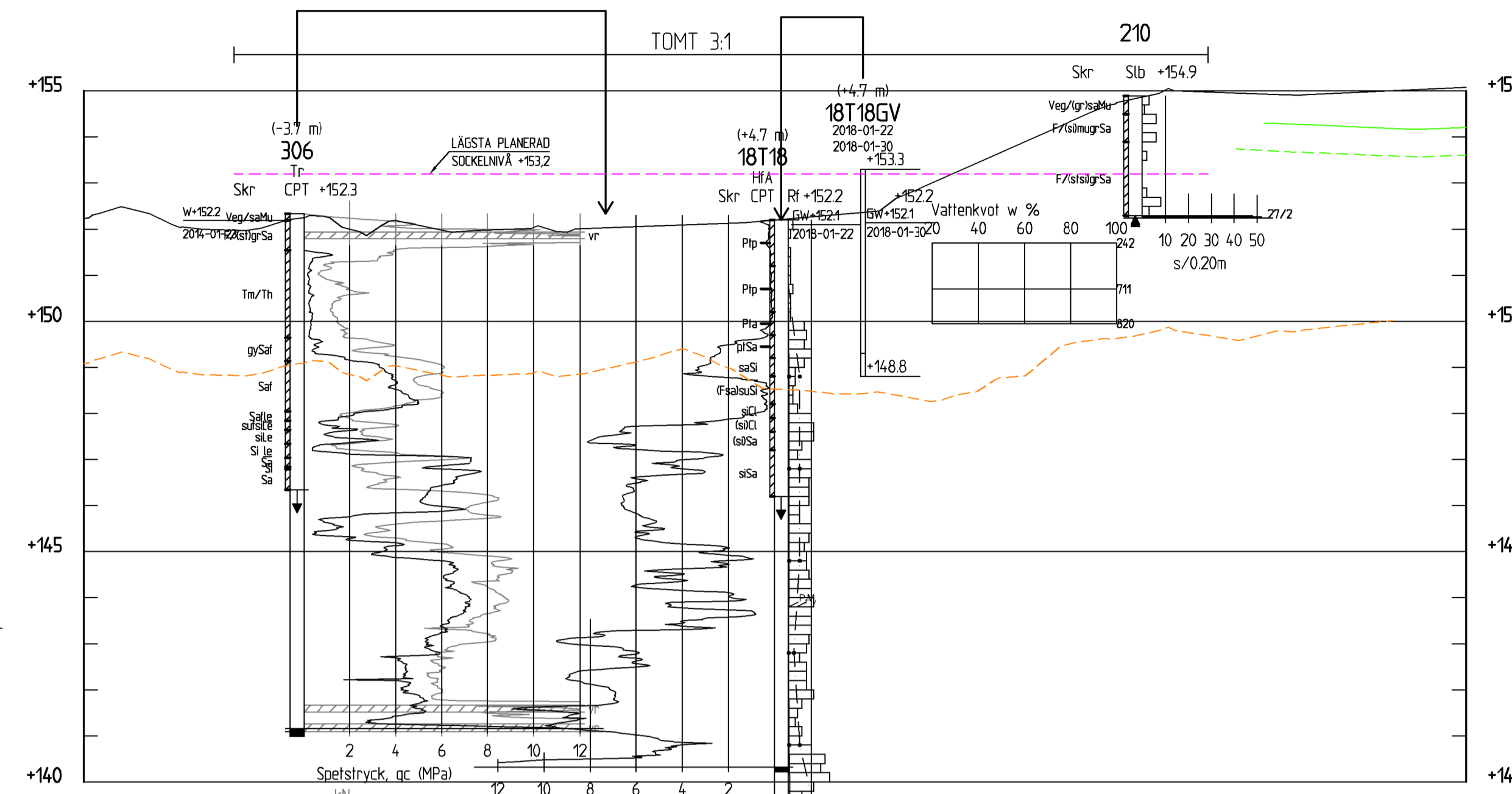
- PRELIMINÄR UTFORMNING,
- - - PLANERAD GATA.
- - - UNG. NIVÅ UK TORV.
- - - LÄGSTA TILLÅTNA
SOCKELNIVÅ ENLIGT
DETALJPLAN.

HÄNVISNINGAR

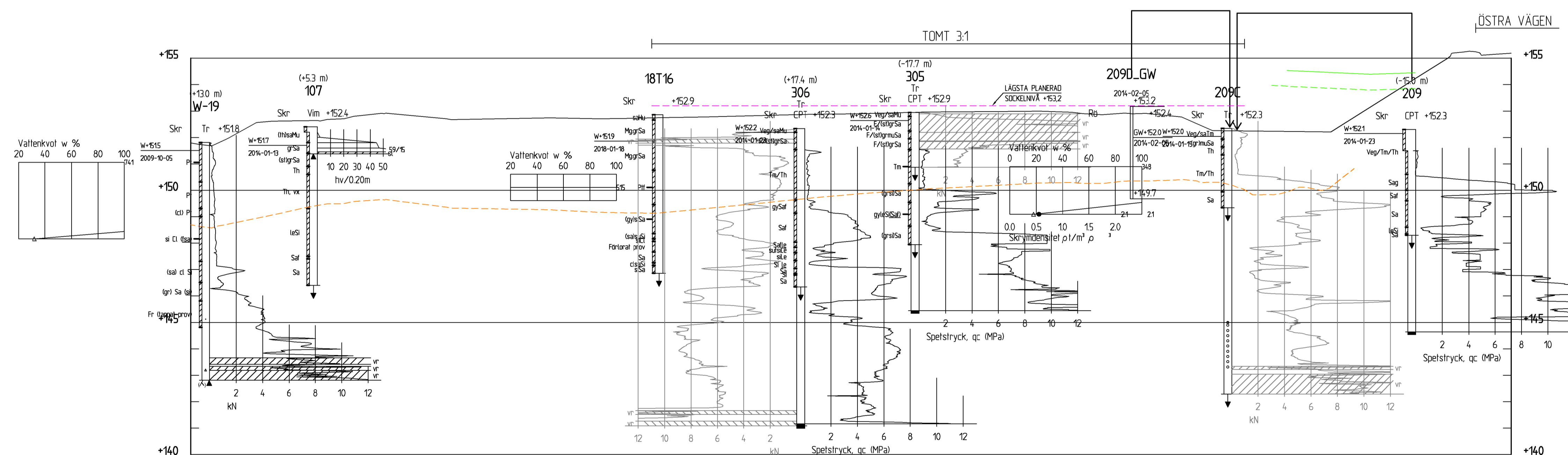
GEOTEKNISKA SYMBOLER:
SE SGF BETECKNINGSSYSTEM PÅ
www.sgf.net SAMT KOMPLETTERANDE
BETECKNINGSBLAG DATERAT 2016-11-01



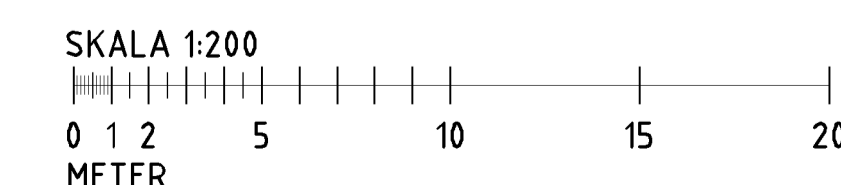
SEKTION A-A
H 1:100 L 1:200



SEKTION B-B
H 1:100 L 1:200



SEKTION C-C
H 1:100 L 1:200



BET	ANT	ÄNDRINGEN AVSER	DATUM	SIGN

JUNKAREMÅLENS STRAND ETAPP3, TRANÅS
DEL AV JUNKAREMÅLEN 2:1, TRANÅS KOMMUN



POSTADRESS: 553 22 JÖNKÖPING TEL: 010 452 20 00
BESÖK: SLOTTSGATAN 14 URL: www.tyrens.se

UPPRAG NR	RITAD AV	HANDLAGGARE
283055	J. HÖRNDALH	P. KLASSON
DATUM	ANSVARIG	
2018-03-21	PER KLASSON	

GEOTEKNISK UNDERSÖKNING
PLANERAT BOSTADSOMRÅDE
SEKTION A-A - C-C

SKALA	NUMMER	BET
H 1:100 L 1:200	G-10.2-01	

TEL: 010 452 20 00 FAX: 010 452 20 01 E-POST: info@tyrens.se